



Příloha č.1 - Boj o Těšínsko v datech

2. a 5. listopadu 1918	podepsána prozatímní úmluva mezi Radou Narodowou a Zemským národním výborem pro Slezsko.
25. listopadu 1918	vypsání voleb do polského sejmu
23. - 30. ledna 1919	sedmidenní válka, obsazení Těšínska československým vojskem s dohodovými důstojníky
3. února 1919	v Paříži byla ustanovena nová demarkační linie
12. února 1919	příjezd Mezidohodové kontrolní komise do Těšína
25. února 1919	podepsána vojenská dohoda, která přesně vymezovala a určovala demarkační linii a ponechávala obou státům na Těšínsku nejvíce 4 vojenské prapory o síle 3000 mužů
jaro 1919	sporem o Těšínsko se zabývala Pařížská mírová konference
21. - 29. července 1919	Českopolská konference v Krakově. Poslední snaha o dohodu mezi oběma stranami, po neúspěchu se celá Těšínská otázka vrátila na pařížskou mírovou konferenci.
22. srpen 1919	návrh na tzv. Tissiho linii, Československo by podle tohoto návrhu ztratilo půlku z karvinského uhelného revíru a košicko – bohumínskou dráhu.
27. září 1919	rozhodnutí Spojenecké rady o vyhlášení plebiscitu na sporném území, měl mít pouze informační charakter
říjen – prosinec 1919	jednání a dohady o tom, kdo může a nemůže hlasovat, vyostření vztahů mezi Čechy, Němci a Poláky, vášnivá střetnutí s oběma na životech
30. ledna 1920	příjezd Mezidohodové plebiscitní komise, která se stala faktickým vládcem nad Těšínskem.
únor - květen 1920	bouře, demonstrace a nepokoje na Těšínsku. Vznik Polské vojenské organizace a Občanské obrany, období tzv. bojůvek.
23. března 1920	zveřejněny podmínky hlasování, hlasovací právo přiřčeno všem, jenž k 1. lednu 1919 dovršily 20 let života a

	přítom mohli doložit domovské právo nebo trvalé bydliště před 1. srpnem 1914
květen 1920	období nových bouří a demonstrací, 7. května zahájili stávkou čeští havíři, 21. května zahájilo stávkou na 10. 000 polských horníků. Mezidohodová plebiscitní komise sdělila do Paříže, že plebiscit je v momentální situaci nemožný.
24. května 1920	návrh arbitráže
25. května 1920	vyhlášení výjimečného stavu na Těšínsku
22. června 1920	Polsko oficiálně odmítá plebiscit a přijímá arbitráž
2. července 1920	vyhlášení vojenské diktatury na Těšínsku
7. červenec 1920	poté, co československá strana odmítla arbitráž, oznámili velvyslanci oběma stranám, že Těšínsko bude rozděleno plebiscitem a to nejpozději do 25. července 1920
8. – 10. července 1920	nové jednání velvyslanců dohody v belgických Spa o Těšínsku.
10. července 1920	E. Beneš a I. Grabski podepsali prohlášení, jímž dali souhlas k provedení arbitráže.
28. července 1920	spojenecká konference rozhodla o rozdělení Těšínska mezi oba státy a s konečnou platností vytyčila definitivní hranice.

**Příloha č. 2 - Národnostní složení obyvatelstva ve vybraných obcích
v letech 1910 a 1921**

Národnostní složení v některých obcích v roce 1910

Obec	celkem	Češi	Poláci	Němci
Bohumín	2 563	284	1 080	1 198
Fryštát	4 835	253	2 878	1 704
Karviná	16 423	860	13 546	1 980
Těšín	6 524	160	2 195	4 167
Třinec	3 604	243	2 485	876
Jablunkov	3 816	57	3 221	538

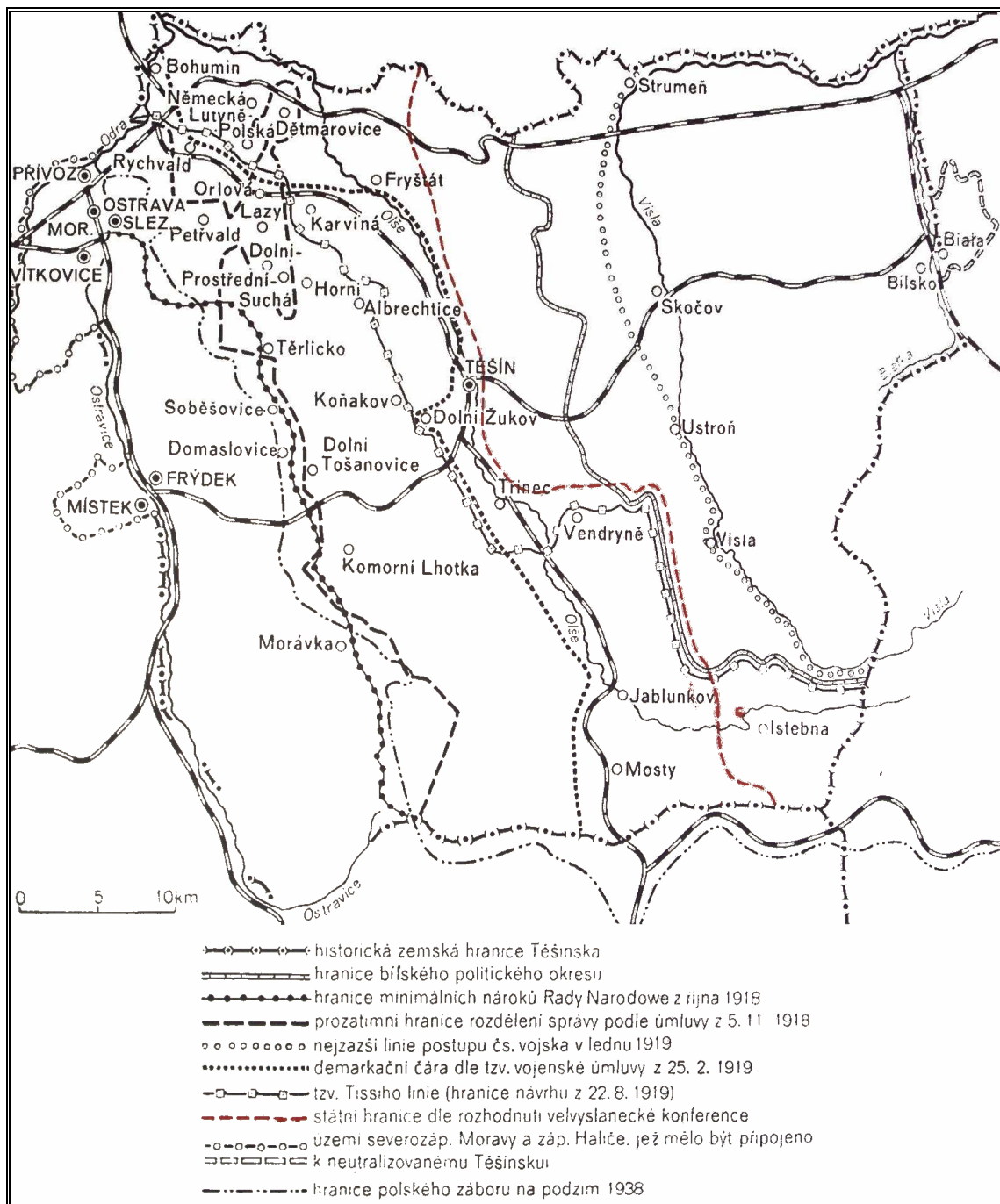
Národnostní složení v daných obcích v roce 1921¹

Obec	celkem	Češi	Poláci	Němci
Bohumín	2 325	938	413	909
Fryštát	5 728	2 197	1 844	1 451
Karviná	15 818	4 951	8 903	1 849
Český Těšín	7 129	2 427	526	3 406
Třinec	3 995	1 370	1 766	874
Jablunkov	3 620	883	2 278	412

¹⁾ Číselné údaje v obou tabulkách podle Zahradník, S.: Národnostní struktura na Zábřeh podle výsledků sčítání lidu (1880 – 1991). In: Nástin dějin Těšínska, Ostrava 1992, s. 161 -247.

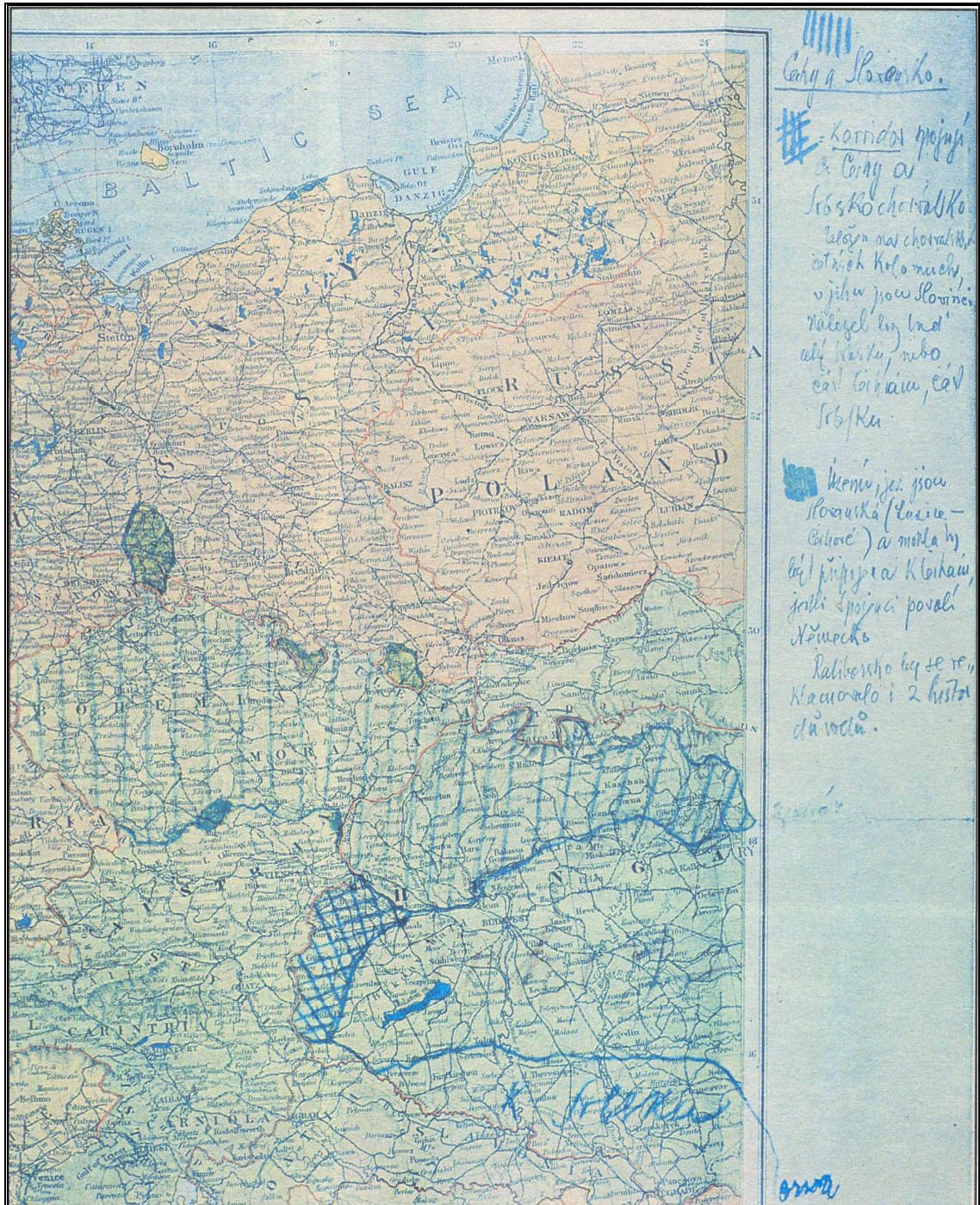
Příloha č. 3 - Mapový příloha

Mapa č. 1: Těšínsko s navrhovanými, prozatímními a konečnými hranicemi.²⁾

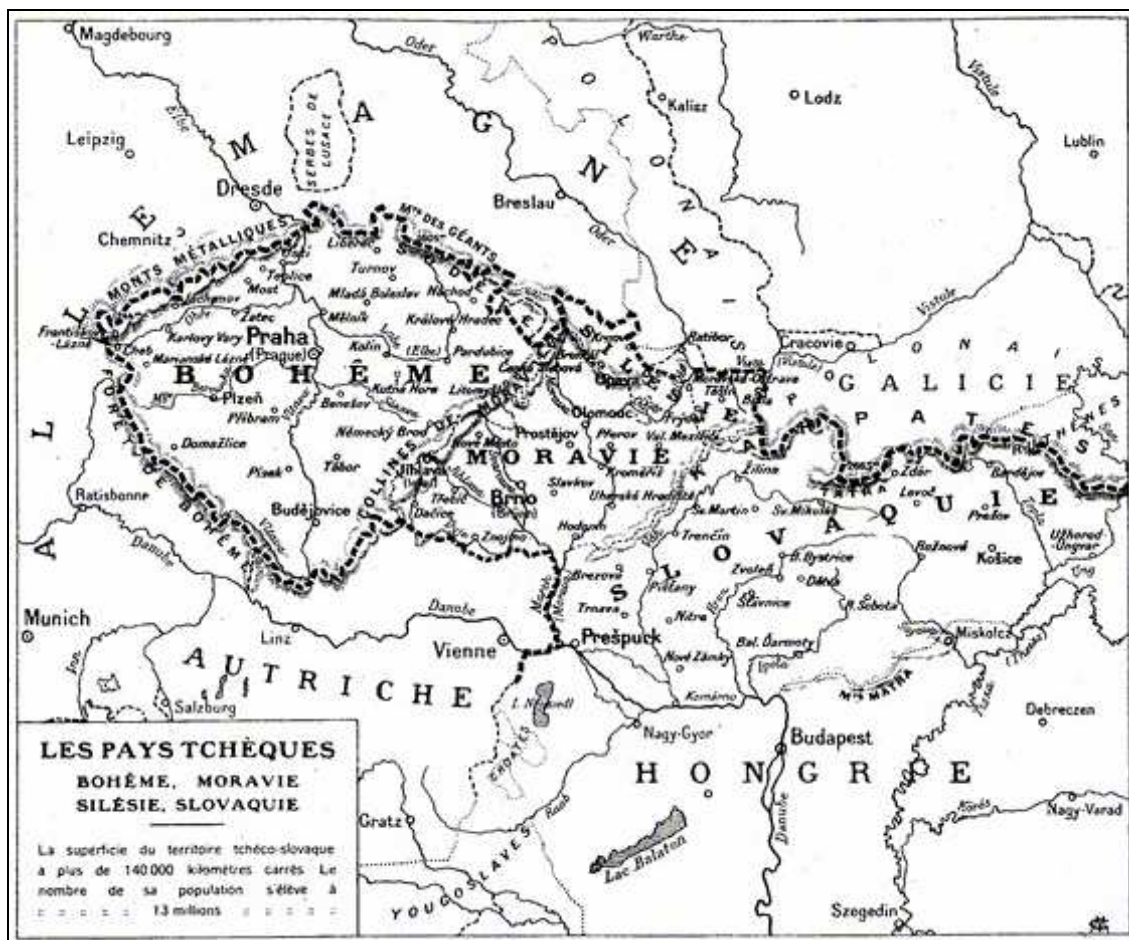


²⁾Valenta, J.: *Vývrcholení národně osvobozeneckého hnutí a utvoření samostatných států (1918 – 1920)*. In: *Češi a Poláci v minulosti*, Praha 1967, s. 432.

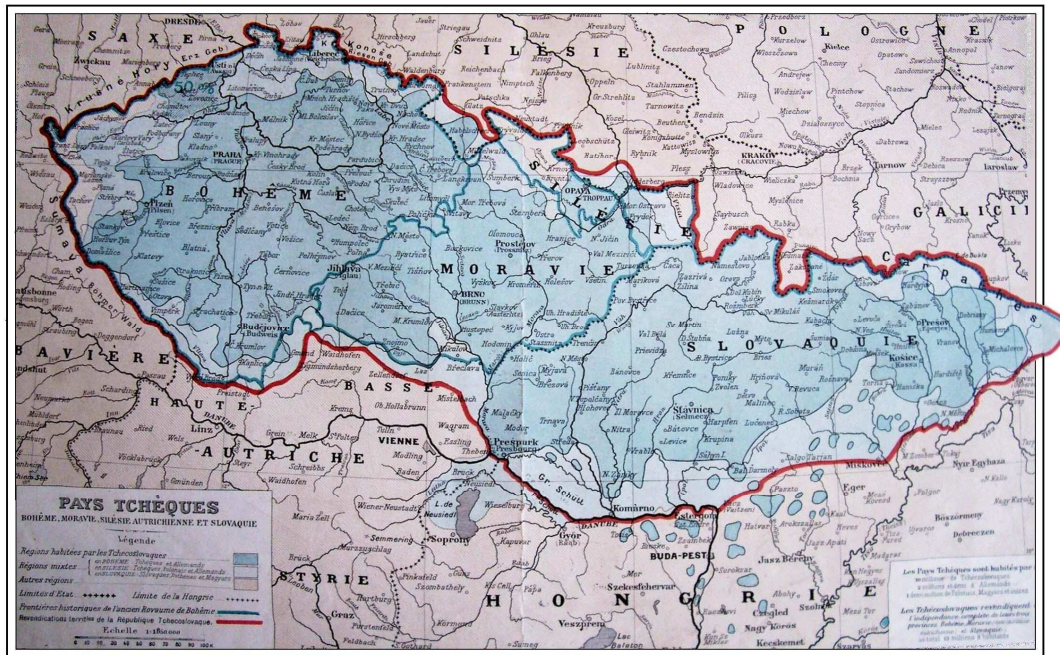
Mapa č. 2: Tomáš Garrigue Masaryk zakreslil hranice budoucího Československa s Těšínskem už v roce 1916. Zmenšeno. MS HÚ AV ČR, sign. A – 2933.




Mapa č. 3: Pozice budoucích československých hranic se zakresleným celým Těšínskem, kterou vytvořila Československá národní rada v Paříži krátce před koncem 1. světové války. Zmenšeno, MS HÚ AV ČR, sign. B-888.



Mapa č. 5: Hranice Českých zemí, zakreslené českou delegací pro mírovou konferenci v Paříži s informacemi o národnostech. Zmenšeno, výřez Těšínska, MS AVČR, sign. A-2550-5/1.



Mapa č.6: Hranice Těšínska, Oravy a Spiše po rozhodnutí Velvyslancecké konference v Paříži 28. července 1920. Výřez Těšínska. Uloženo v MS HÚ AV ČR, zmenšeno, sign. B924 – 5/4.



LÉGENDE

- *Frontières définies dans la présente Décision*
- *Limite des Territoires de Tešchen, Orava et Spiš*

